

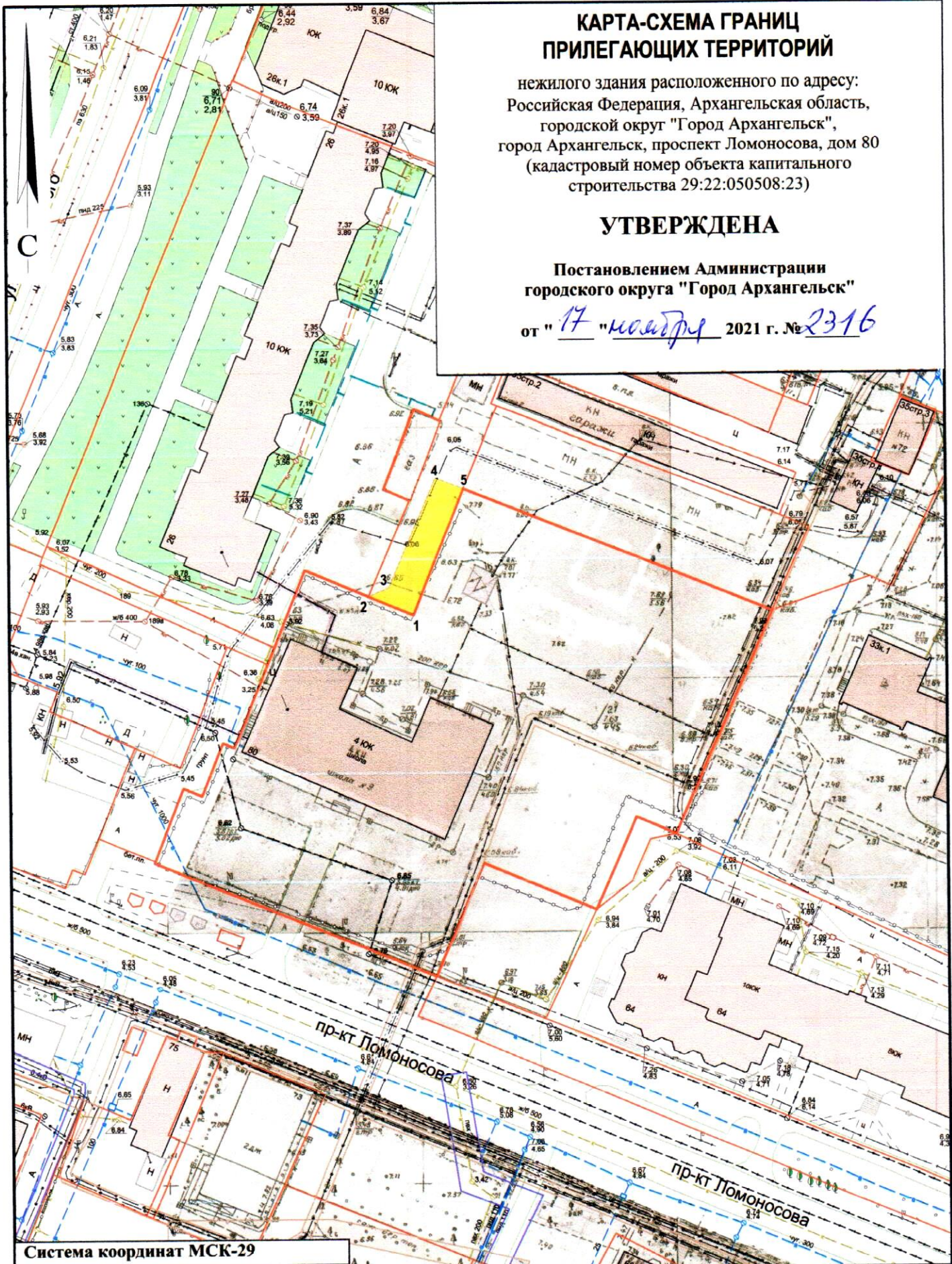
КАРТА-СХЕМА ГРАНИЦ ПРИЛЕГАЮЩИХ ТЕРРИТОРИЙ

нежилого здания расположенного по адресу:
Российская Федерация, Архангельская область,
городской округ "Город Архангельск",
город Архангельск, проспект Ломоносова, дом 80
(кадастровый номер объекта капитального
строительства 29:22:050508:23)

УТВЕРЖДЕНА

Постановлением Администрации
городского округа "Город Архангельск"



от "17" ноября 2021 г. № 2316



Система координат МСК-29

Обозначение характерных точек границ	координаты, м	
	X	Y
1	650775.86	2520528.45
2	650778.99	2520519.55
3	650780.80	2520523.46
4	650802.99	2520531.99
5	650801.00	2520537.53

УСЛОВНЫЕ ОБОЗНАЧЕНИЯ:

-  изображение границ земельного участка по проспекту Ломоносова, дом 80
-  изображение границ прилегающих территорий

Масштаб 1 : 1000